


1° RADUNO STORICO DEL PONENTE LIGURE – RUOTE NELLA STORIA


10 Ottobre 2021

SAVONA, ALTARE, PALLARE, MELOGNO, CALIZZANO (CP), BARDINETO, ZUCCARELLO (75,6 KM)


Partenza: Savona, Corso Italia

Uscire da Savona città con direzione Altare

 Continuare su: Corso Italia
0.2km - 00h00


 Girare a sinistra : Via dei Mille
0.3km - 00h01


Continuare su: Via Giuseppe Brignoni
0.5km - 00h01

 Alla rotonda, Piazza Aurelio Saffi, prendere la 1° uscita
0.5km - 00h01

 Poi immediatamente , girare a sinistra : Via Camillo Benso Conte di Cavour
0.6km - 00h01


Continuare su: Via San Lorenzo
0.8km - 00h02


 Girare a sinistra : Via Albenga
0.9km - 00h02

 Girare a destra : Via dei Del Carretto
0.9km - 00h02


Continuare su: Piazza Bologna
1km - 00h02

Continuare su: Via Fiume
1.3km - 00h03

 Girare a sinistra : Via Giuseppe Verdi
1.4km - 00h03

 Girare a destra : Via Torino
1.5km - 00h04

Continuare su: Via Francesco Crispi
2km - 00h05

 Girare a sinistra : Strada Provinciale 29
2.6km - 00h06

Uscita Savona
4.3km - 00h08


Continuare su: Strada Provinciale 29
4.7km - 00h08


12.5km - 00h17
Girare a sinistra : Via Antonio Gramsci


Attraversare Altare

13.9km - 00h19

Continuare su: Via Roma
14.3km - 00h19

 Girare a sinistra
14.3km - 00h20

 Poi immediatamente , girare a destra : Via Vittorio Veneto
14.3km - 00h20

 Girare a sinistra : Strada Provinciale 5
14.3km - 00h20

Uscita Altare

Continuare su: Strada Provinciale 5
16km - 00h22

17.7km - 00h24
Girare a destra : Via Comunale

18.8km - 00h25
Girare a destra : Località Acque

19.4km - 00h27
Girare a destra : Località Girini

19.5km - 00h27
Girare a destra : Località Montefreddo


19.9km - 00h28
Girare a sinistra : Via San Bernardo


20km - 00h28
A Montefreddo, continuare


20.1km - 00h29
Continuare su: Via San Filippo


20.2km - 00h29
Continuare su: Via Comunale


20.4km - 00h29
Girare a destra : **Località Montefreddo**
20.8km - 00h29
Girare a sinistra


 Girare a destra
23.1km - 00h33


 In prossimità di Pallare, Girare a sinistra
23.1km - 00h33

 A Mallerini, poi immediatamente , girare a sinistra : Via Mallerini
23.3km - 00h33

 Girare a sinistra
23.3km - 00h33


 Girare a destra
23.3km - 00h33

 Girare a sinistra
23.3km - 00h33

 Poi immediatamente , girare a destra : Via Mallerini


23.6km - 00h34
Girare a destra : Via 4 Novembre


23.8km - 00h34
A Pallare, continuare

 Girare a destra : Via 4 Novembre
23.9km - 00h34

 Girare a destra : Strada Provinciale 15-1 / Piazza San Marco
24km - 00h34

 Continuare a destra : Strada Provinciale 15-1 / Piazza San Marco
24km - 00h34

 Girare a sinistra
24.1km - 00h34


 Poi immediatamente , girare a destra : Strada Provinciale 15-1

24km - 00h34

Pallare, Piazza San Marco


Prendere Strada Provinciale 15-1
24.8km - 00h36

24.8km - 00h36
Continuare su: Strada Provinciale 15-1
30.1km - 00h41

 A Bormida, Continuare a sinistra : Strada Provinciale 15-1

31km - 00h43
Continuare su: Strada Provinciale 15-1

31.3km - 00h43
Attraversare Bormida


32.5km - 00h45
 Girare a destra : Strada Provinciale 15-1


Uscita Bormida
33.1km - 00h46

Continuare su: Strada Provinciale 15-1
33.3km - 00h46

40km - 01h00
Girare a destra

40km - 01h00
Prendere Strada Provinciale 490

 Continuare a destra : Strada Provinciale 490
41.5km - 01h02


 Continuare a destra : Strada Provinciale 490
45.6km - 01h06


50km - 01h11

Attraversare Calizzano (Controllo Passaggio)


50.3km - 01h12


(TIMBRO ACPL)

 Alla rotonda, prendere la 4° uscita : Strada Provinciale 47
50.5km - 01h12


 Girare a sinistra
50.5km - 01h12

 Poi immediatamente , girare a destra : Via Storza Gallo
50.5km - 01h12

 Girare a sinistra : Via Trento e Trieste
50.6km - 01h12


 Girare a destra : Via Santa Rosalia
Uscita Calizzano

Calizzano, Piazza San Lorenzo
50.7km - 01h13
Continuare su: Piazza Vittorio Veneto


 Girare a destra : Strada Provinciale 52
50.9km - 01h13

52.1km - 01h15
Continuare su: Strada Provinciale 52


Attraversare Bardineto
56.3km - 01h19

 Girare a sinistra


56.3km - 01h20

 Poi immediatamente , girare a destra : Strada Provinciale 60 / Via Antonio Roascio

56.3km - 01h19

 Continuare a sinistra : Strada Provinciale 60

57.2km - 01h21


 Girare a sinistra : Via Tiberio Mattiauda

57.2km - 01h21

Bardineto, Via Tiberio Mattiauda

 Girare a sinistra : Strada Provinciale 60 / Via Mazzini


57.4km - 01h21

 Girare a destra : Via Marconi


57.5km - 01h22

57.9km - 01h22

Alla rotonda, prendere la 3° uscita: Strada Provinciale 52 

 Continuare a sinistra : Strada Provinciale 52

64.3km - 01h29

 Continuare a destra : Strada Provinciale 52


70km - 01h36

Attraversare Castelvechio di Rocca Barbera


 Girare a destra : Strada Provinciale 52 / Via Provinciale

70.8km - 01h38

70.9km - 01h38

 Girare a sinistra : Via San Michele

71km - 01h38

 Girare a sinistra : Strada Provinciale 52

Uscita Castelvechio di Rocca Barbena

71.1km - 01h38

Continuare su: Strada Provinciale 52 

73.1km - 01h41

Girare a sinistra : Strada Provinciale 582 

75.6km - 01h45 !!! Attraversare abitato di Zuccarello su SP582

!!! Al fondo del paese girare a sinistra in Via Armando Tornatore

Entrare in Zuccarello (centro storico)